









**PLAN URBANISTIC GENERAL
AL ORAȘULUI AVRIG ȘI LOCALITĂȚILOR
APARTINĂTOARE ACESTUIA**

**ORAȘ AVRIG , JUDEȚ SIBIU
VALEA MARE A AVRIGULUI**

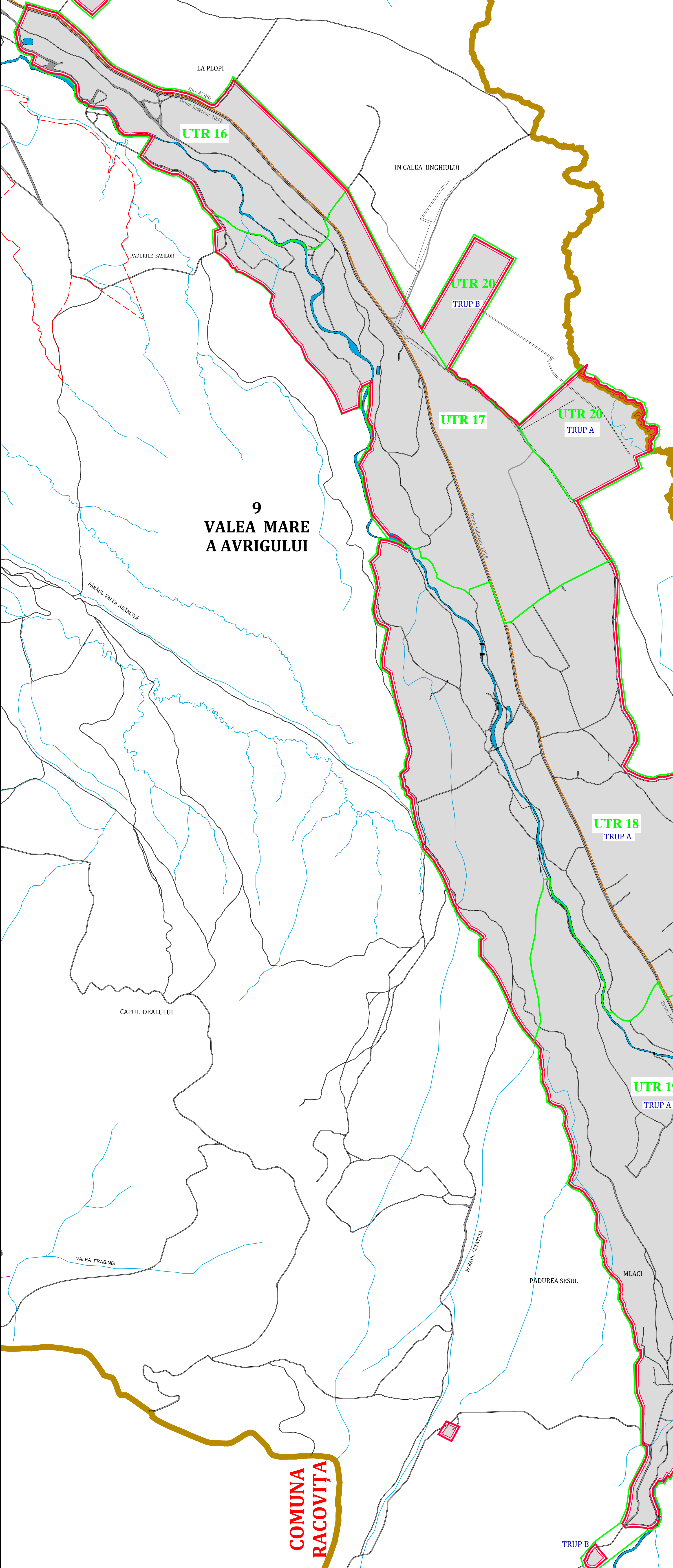
LEGENDĂ:

- LIMITE:**
-  LIMITA TERITORIULUI ADMINISTRATIV AL UNITĂȚII TERITORIALE DE BAZĂ
 -  LIMITA INTRAVILANULUI PROPUȘ
 -  LIMITA ZONEI CENTRALE
 -  DELIMITARE UTR - uri
 -  ZONA UTR - uri
 -  STRAZI EXISTENTE - DENUMIRE
-  PROPUNERE traseu piață biciclete
Traseu 1 : Gară CFR Avrig - Str. Gării - Str. Sasilor - Str. Samuel Brukenthal - D.J.105F-
Valea Mare ; L = 11,5 km



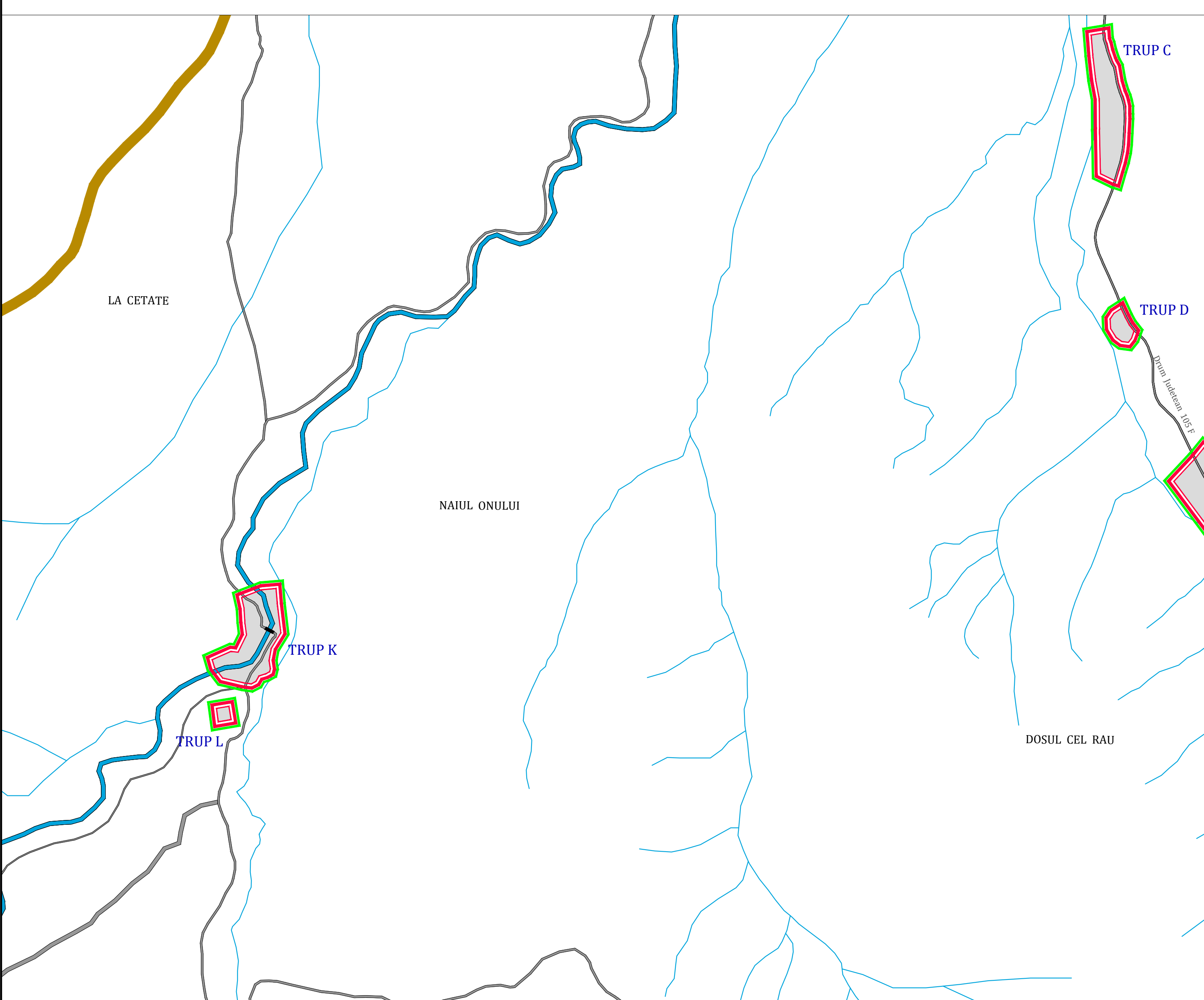
**PLAȘA DELIMITARE UTR - uri
Scara 1 : 7 500**

Expert tehnic:					
Verificator tehnic atestat:					
VERIFICATOR /EXPERT	NUME	SEMNAȚURA	CERINTA	REFERAT / EXPERTIZA NR.	/ DATA
PRODUCĂNT GENERAL	S.C. JOC ART S.R.L.				
Beneficiar:	ORAȘ AVRIG, JUDEȚ SIBIU				
RM: VĂLCEA	cod fiscal RO 1420201				
LOC. AVRIG, STR. GHE. LAZĂR, NR.10, JUDEȚ SIBIU					
Sef proiect:	arh. DOINA NEGOIȚĂ				
Urbanism:	arh. DOINA NEGOIȚĂ				
Desenat:	Pr. Maria Dogaroiu				
Denumirea proiectului:	Elaborare PLAN URBANISTIC GENERAL al Orașului Avrig și localităților aparținătoare acestuia				Faza: P.U.G. 2013
Denumirea planșei:	PLAȘA DELIMITARE UTR-URI				Nr. planșă: PL.3/UTR VALEA MARE
					Scara: 1 : 7 500



**COMUNA
PORUMBACU
DE JOS**

**COMUNA
RACoviȚA**



**COMUNA
PORUMBACU
DE JOS**

